

«СОГЛАСОВАНО»

Руководитель исполнительного
комитета Пестречинского
муниципального района




А.В.Хабибуллин
«1» 12 2019 года

«УТВЕРЖДАЮ»

Директор Шалинской средней
общеобразовательной школы
имени Сафина Файзрахмана
Ахметзяновича
Пестречинского
муниципального района




«1» 12 2019 года

«СОГЛАСОВАНО»

Начальник ОГИБДД отдела
МВД России по
Пестречинскому району
майор полиции




М.Р. Ахатов
«1» 12 2019 года

ПАСПОРТ

дорожной безопасности образовательного учреждения

Шалинской средней общеобразовательной школы
имени Сафина Файзрахмана Ахметзяновича
Пестречинского муниципального района
(наименование образовательного учреждения)

Общие сведения

Муниципальное бюджетное образовательное учреждение
Шалинская средняя общеобразовательная школа
имени Сафина Файзрахмана Ахметзяновича
Пестречинского муниципального района РТ

Юридический адрес: 422796, Республика Татарстан, Пестречинский район,
с. Шали, ул. Тазиева, д.21 а

Фактический адрес: : 422796, Республика Татарстан, Пестречинский район,
с.Шали, ул. Тазиева, д.21

Руководители образовательного учреждения:

Директор (руководитель) Хасанова Минзифа Гильмиевна 89274349424
(фамилия, имя, отчество) (телефон)

Заместитель директора
по учебной работе Мухамадиярова Румия Гаптулловна 89503131265
(фамилия, имя, отчество) (телефон)

Заместитель директора
по воспитательной работе Ахметгалиева Гульфина Исламгалиевна
89503213082
(фамилия, имя, отчество) (телефон)

Ответственные работники
муниципального органа
образования
(должность)

Козлова Ирина Владимировна 89053129360
(фамилия, имя, отчество)

(телефон)

Ответственные от
Госавтоинспекции

начальник ОГИБДД Пестречинского района
Ахатов Мидхат Ринатович 89179238699

Ответственные работники

за мероприятия по профилактике

детского травматизма заместитель директора по воспитательной работе
Ахметгалиева Гульфина Исламгалиевна 89033421525

Начальник отделения профилактики по Пестречинскому району ГБУ
«Безопасность дорожного движения ТУ г. Казань» Егорова Татьяна
Алексеевна 89179120880

Руководитель или ответственный работник дорожно-эксплуатационной
организации, осуществляющей содержание улично-дорожной
сети (УДС)* Алексеев Павел Анатольевич

Руководитель или ответственный
работник дорожно-эксплуатационной
организации, осуществляющей
содержание технических средств
организации дорожного
движения (ТСОДД)*

_____ (фамилия, имя, отчество)

_____ (телефон)

Количество учащихся 232

Наличие уголка по БДД имеется 3 штуки, все в коридоре
(если имеется, указать место расположения)

Наличие класса по БДД имеется
(если имеется, указать место расположения)

Наличие автогородка (площадки) по БДД не имеется

Наличие автобуса в образовательном учреждении имеется
(при наличии автобуса)

Владелец автобуса Муниципальное бюджетное общеобразовательное
учреждение Шалинская средняя общеобразовательная школа имени
Сафина Файзрахмана Ахметзяновича Пестречинского муниципального
района РТ
(образовательное учреждение, муниципальное образование и др.)

Время занятий в образовательном учреждении:

1-ая смена: 8:00– 14:30 (период)

2-ая смена: не имеется

внеклассные занятия: 14:30– 16:00 (период)

Телефоны оперативных служб:
884(367) 31210 дежурная часть

Содержание

I. План-схемы образовательного учреждения.

1. Район расположения образовательного учреждения, пути движения транспортных средств и детей (обучающихся, воспитанников).
2. Организация дорожного движения в непосредственной близости от образовательного учреждения с размещением соответствующих технических средств организации дорожного движения, маршруты движения детей и расположение парковочных мест.
3. Маршруты движения организованных групп детей от образовательного учреждения к стадиону, парку или спортивно-оздоровительному комплексу.
4. Пути движения транспортных средств к местам разгрузки/погрузки и рекомендуемые безопасные пути передвижения детей по территории образовательного учреждения.

II. Информация об обеспечении безопасности перевозок детей специальным транспортным средством (автобусом).

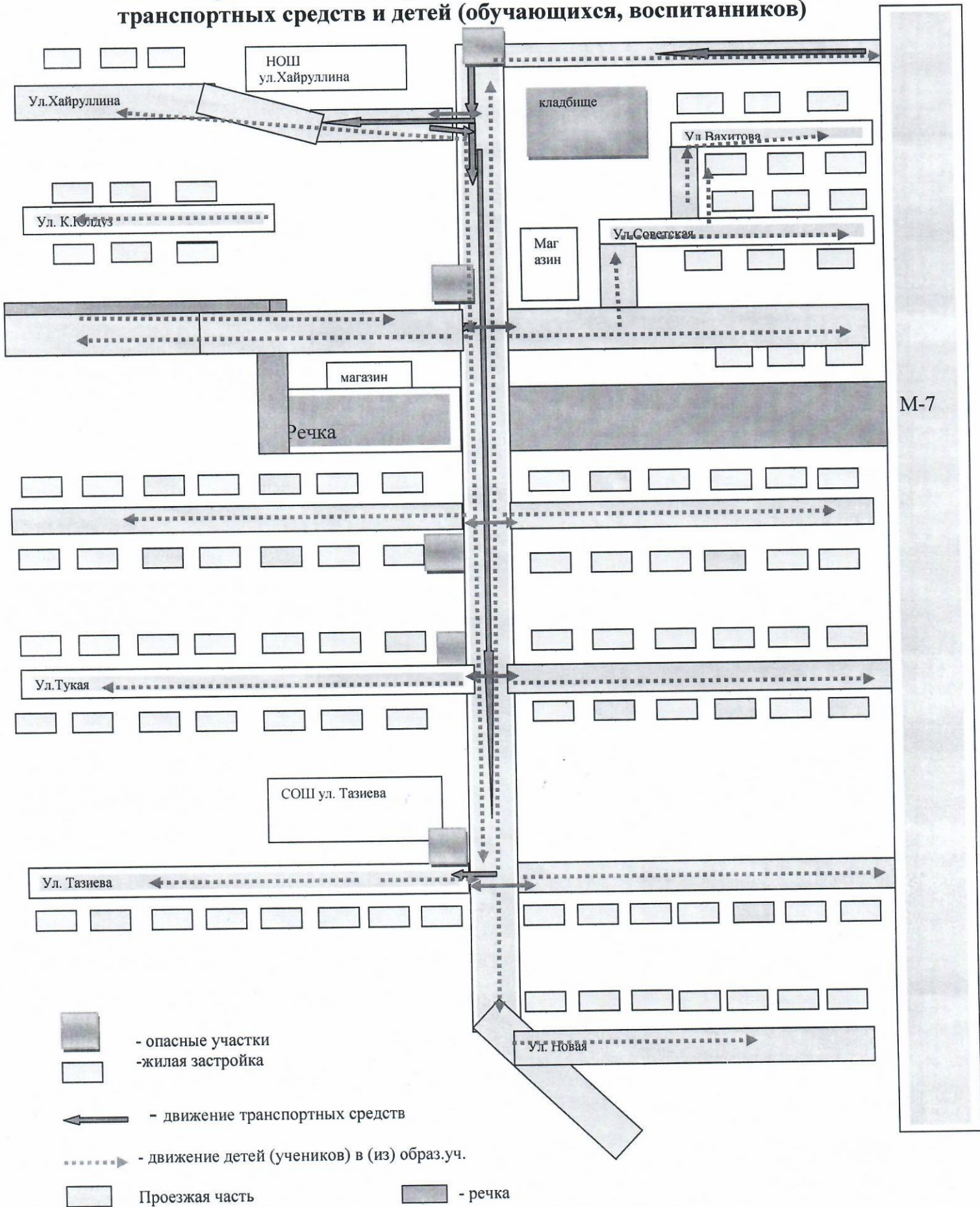
1. Общие сведения.
2. Маршрут движения автобуса до образовательного учреждения.
3. Безопасное расположение остановки автобуса у образовательного учреждения.

III. Приложения

План-схема пути движения транспортных средств и детей (обучающихся, воспитанников) при проведении дорожных ремонтно-строительных работ вблизи образовательного учреждения

I. План-схемы образовательного учреждения

1. Район расположения образовательного учреждения, пути движения транспортных средств и детей (обучающихся, воспитанников)



Рекомендации к составлению план-схемы района расположения образовательного учреждения

1. Район расположения образовательного учреждения определяется группой жилых домов, зданий и улично-дорожной сетью с учетом остановок общественного транспорта (выходов из станций метро), центром которого является непосредственно образовательное учреждение;

2. Территория, указанная на схеме, включает:
образовательное учреждение;
жилые дома, в которых проживает большая часть детей (учеников) данного образовательного учреждения;
автомобильные дороги.

3. На схеме обозначены:
расположение жилых домов.
сеть автомобильных дорог;
пути движения транспортных средств;
пути движения детей (обучающихся, воспитанников) в/из образовательного учреждения;
опасные участки (места несанкционированных переходов на подходах к образовательному учреждению, места имевших место случаев дорожно-транспортных происшествий с участием детей-пешеходов и детей-велосипедистов);
названия улиц.

Схема необходима для общего представления о районе расположения образовательного учреждения. На схеме обозначены наиболее частые пути движения обучающихся от дома (от отдаленных остановок маршрутных транспортных средств) к образовательному учреждению и обратно.

При исследовании маршрутов движения детей необходимо уделить особое внимание опасным зонам, где дети (обучающиеся, воспитанники) пересекают проезжие части дорог не по пешеходному переходу.

Рекомендации к составлению схемы организации дорожного движения в непосредственной близости от образовательного учреждения

1. Схема организации дорожного движения ограничена автомобильными дорогами, находящимися в непосредственной близости от образовательного учреждения.

2. На схеме обозначаются:
здание образовательного учреждения с указанием территории, принадлежащей непосредственно образовательному учреждению (при наличии указать ограждение территории);

автомобильные дороги.

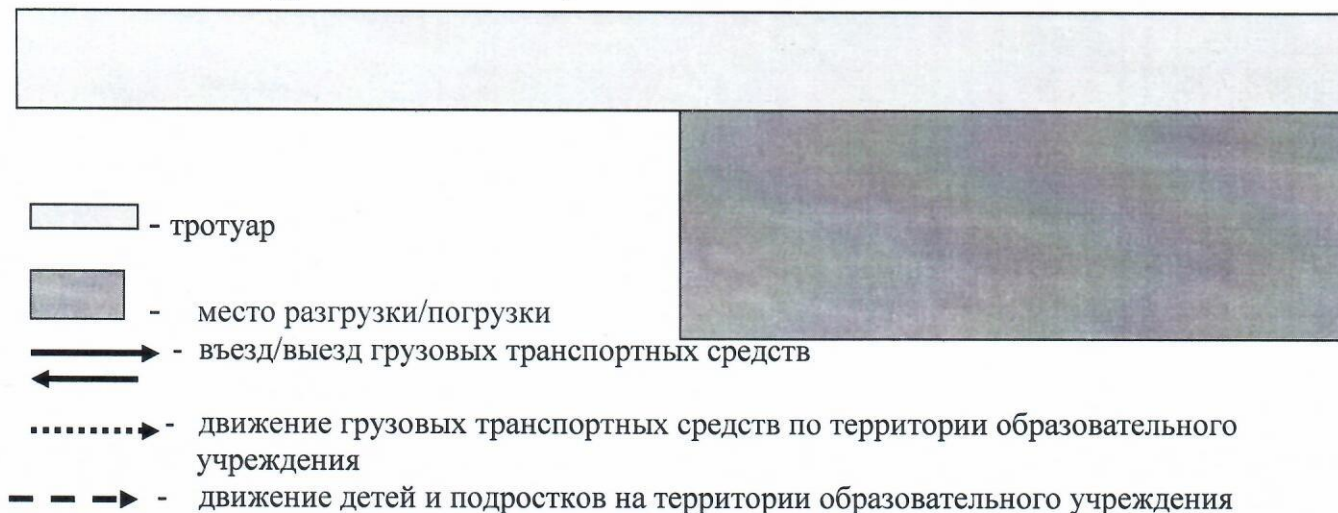
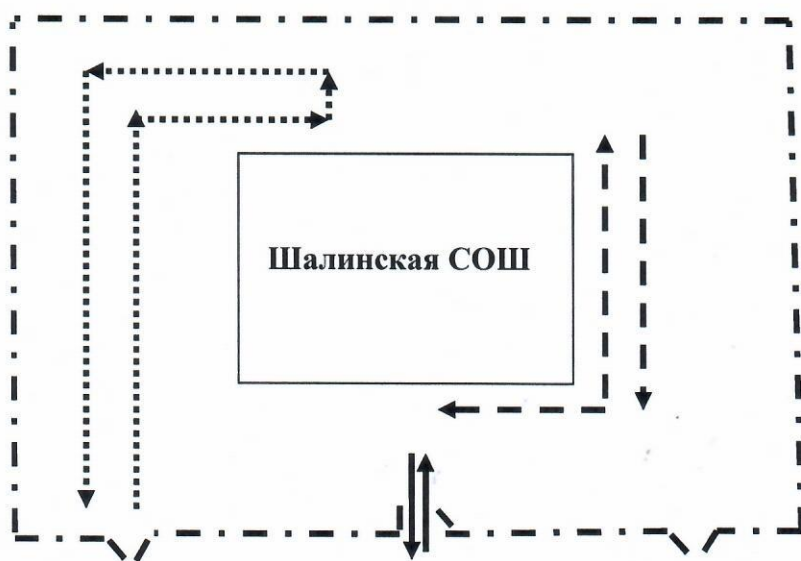
направление движения транспортных средств по проезжей части;

направление безопасного маршрута движения детей (обучающихся, воспитанников).

3. На схеме указано расположение остановок маршрутных транспортных средств и безопасные маршруты движения детей (обучающихся, воспитанников) от остановочного пункта к образовательному учреждению и обратно;

К схеме (в случае необходимости) должен быть приложен план мероприятий по приведению существующей организации дорожного движения к организации дорожного движения, соответствующей нормативным техническим документам, действующим в области дорожного движения, по окончании реализации которого готовится новая схема.

4. Пути движения транспортных средств к местам разгрузки/погрузки и рекомендуемые безопасные пути передвижения детей по территории образовательного учреждения



Рекомендации к составлению схемы пути движения транспортных средств к местам разгрузки/погрузки и рекомендуемые безопасные пути передвижения детей по территории образовательного учреждения

На схеме указывается примерная траектория движения транспортных средств на территории образовательного учреждения, в том числе места погрузки/разгрузки, а также безопасный маршрут движения детей во время погрузочно-разгрузочных работ.

В целях обеспечения безопасного движения детей по территории образовательного учреждения необходимо исключить пересечения путей движения детей и путей движения транспортных средств.

II. Информация об обеспечении безопасности перевозок детей специальным транспортным средством (автобусом).

(при наличии автобуса(ов))

1. Общие сведения

Марка «ГАЗель 321212»

Модель автобус

Государственный регистрационный знак №Р 221 РЕ

Год выпуска 2008 Количество мест в автобусе 11

Соответствие конструкции требованиям, предъявляемым к школьным автобусам _____

1. Сведения о водителе автобуса

Фамилия, имя, отчество, телефон	Дата принятия на работу	Стаж вождения ТС категории D	Дата предстоящего медицинского осмотра	Период проведения стажировки	Сроки повышения квалификации	Допущенные нарушения ПДД / в том числе через «Глонас»
Гимадиев Миннегал и Кабирович	2013	11 лет	09.01.2019			нет

2. Организационно-техническое обеспечение

1) Лицо, ответственное, за обеспечение безопасности дорожного движения (ФИО): Мухамадиярова А.Н., Мухаметшина Ф.Г.

назначено 2019

прошло аттестацию нет

2) Организация проведения предрейсового медицинского осмотра водителя:

осуществляет Насырова Сария Йосыфовна

(Ф.И.О. специалиста)

на основании не употреблял ли спиртное или по болезни
действительного до окончания работы

3) Организация проведения предрейсового технического осмотра транспортного средства:

осуществляет Шайхисламов Руслан Ильдарович.

(Ф.И.О. специалиста)

на основании исправлен ли автобус
действительного до окончания работы

4) Дата очередного технического осмотра 31.07.2013

5) Место стоянки автобуса в нерабочее время АТП - парк АТХ с.Пестрецы
меры, исключаящие несанкционированное использование нет

6) Место ремонта и технического обслуживания автобуса г. Набережные
Челны

7) Наличие и работоспособность алкозамка - отсутствует. Факты сработки
нет

3. Сведения о владельце автобуса

Юридический адрес владельца: 422796, Республика Татарстан,

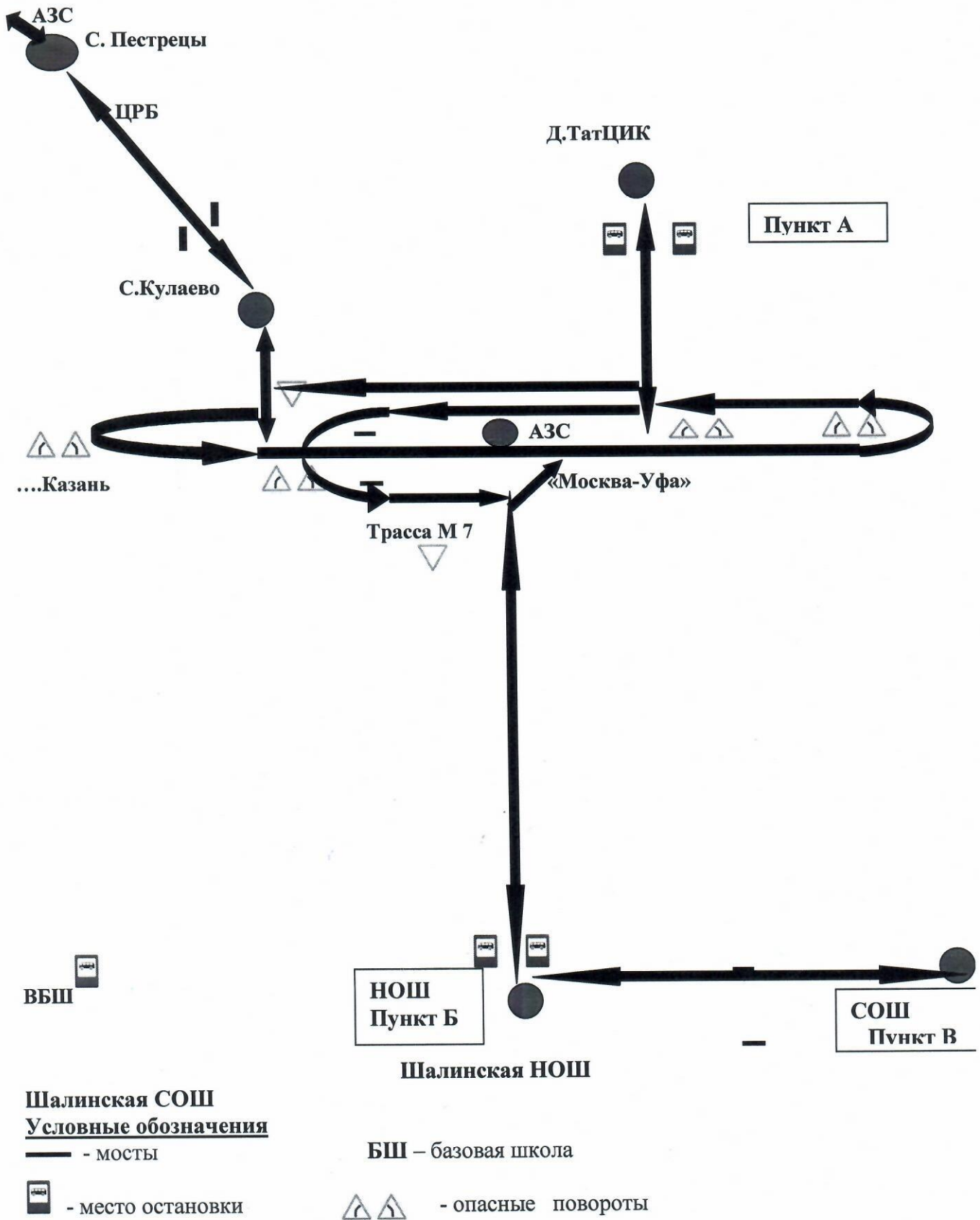
Пестречинский район, с. Шали, ул.Тазиева, д.21 а

Фактический адрес владельца: 422796, Республика Татарстан,

Пестречинский район, с. Шали, ул.Тазиева, д.21 а

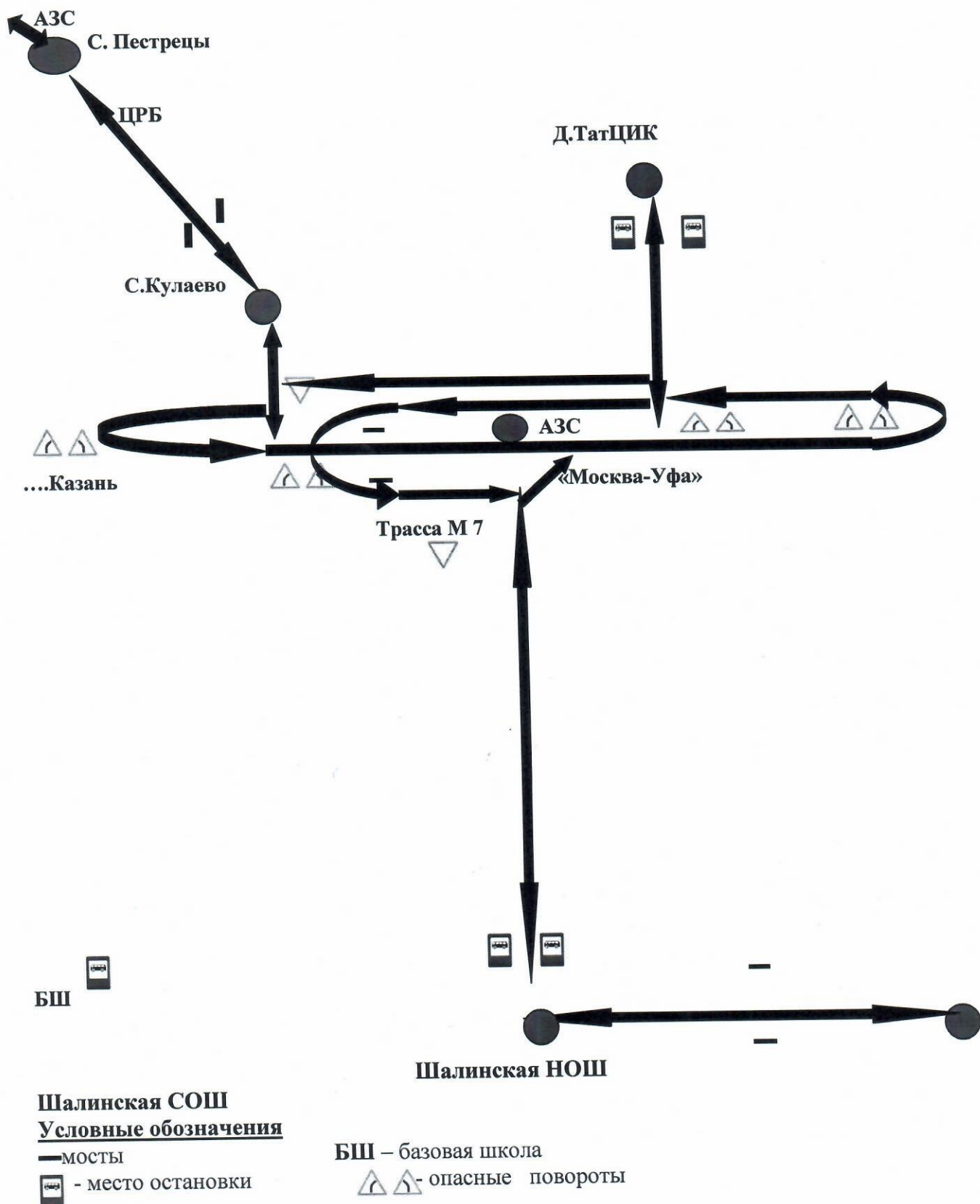
Телефон ответственного лица 8(843)67-35-290

2. Маршрут движения автобуса до образовательного учреждения



(В случаях, когда осуществляется перевозка детей специальным транспортным средством на экскурсии, спортивные соревнования, в лагерь, к месту сдачи государственной аттестации и единого государственного экзамена, Паспорт безопасности ОУ дополняется схемами маршрута движения специального транспортного средства)

Схема автобуса ГАЗель



Рекомендации к составлению схемы маршрута движения автобуса до образовательного учреждения

На схеме указываются населенные пункты, через которые следует автобус образовательного учреждения, оборудованные места остановок для посадки и высадки детей в каждом населенном пункте и в иных местах по маршруту движения автобуса; непосредственно населенный пункт, где расположено образовательное учреждение.

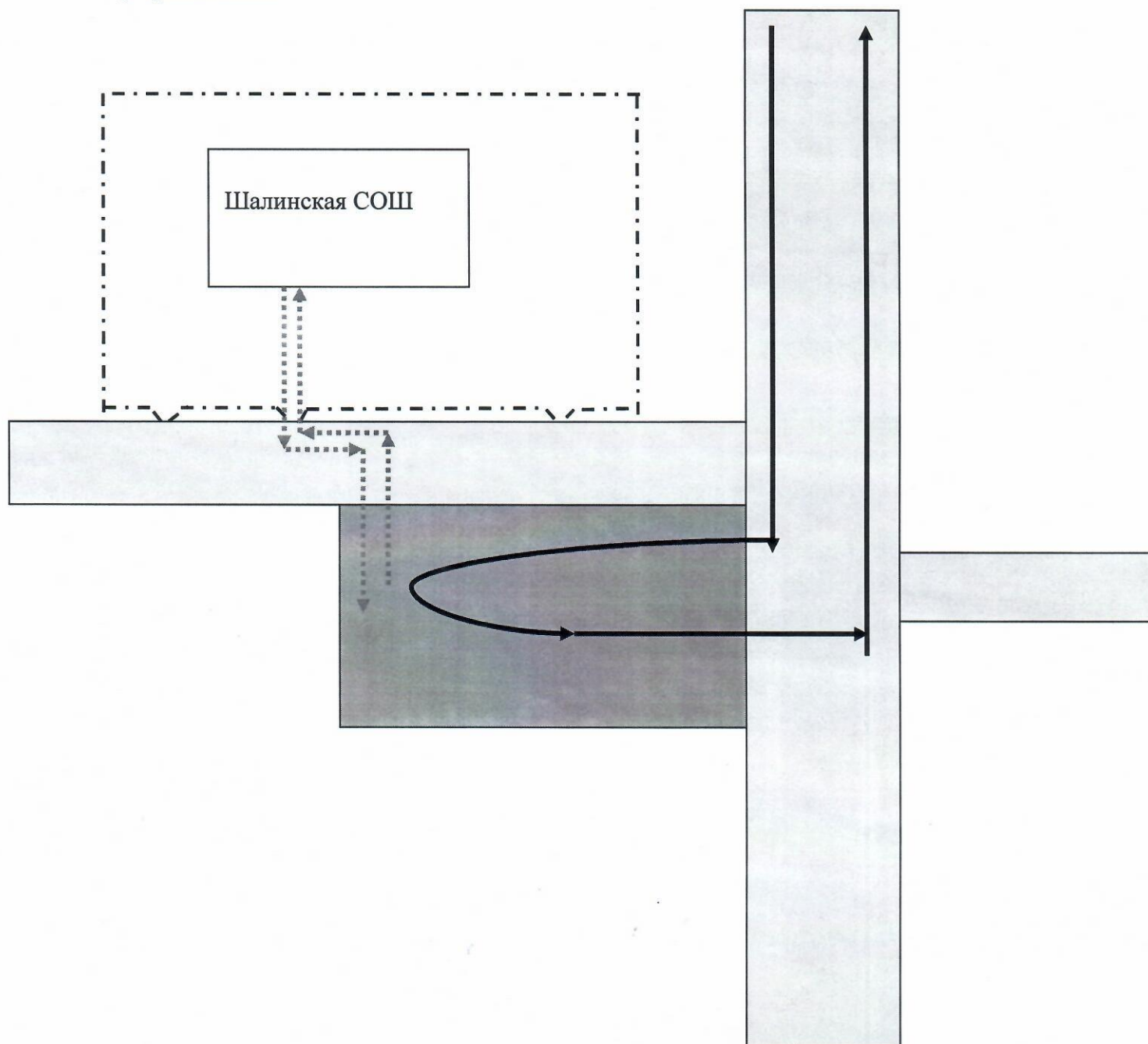
На схеме указывается безопасный маршрут следования автобуса образовательного учреждения из пункта А в пункт В, а также обозначены:

- жилые дома населенных пунктов;
- здание образовательного учреждения;
- автомобильные дороги;
- дислокация существующих дорожных знаков на пути следования автобуса образовательного учреждения;

Дополнительно, при наличии трудных (опасных) участков дорог по пути следования автобуса, представляется целесообразным давать их подробное описание с рекомендациями по безопасному преодолению.

Кроме того, рекомендуется дополнять паспорт фотоматериалами с изображением таких участков, а также с изображениями остановочных пунктов и мест ожидания.

3. Безопасное расположение остановки автобуса у образовательного учреждения



.....➔ - движение детей и подростков к месту посадки/высадки

—➔ - движение школьного автобуса

■ - место посадки/высадки детей и подростков

Рекомендации к составлению схемы расположения остановки автобуса у образовательного учреждения

На схеме указывается подъезд в оборудованный «карман» или другое оборудованное место для посадки и высадки детей из автобуса у образовательного учреждения, и дальнейший путь движения автобуса по проезжей части, а также безопасный маршрут движения детей (обучающихся, воспитанников) от остановки автобуса у образовательного учреждения.

На схеме обозначены:

жилые дома района расположения образовательного учреждения;
здание образовательного учреждения;
ограждение территории образовательного учреждения (*при наличии*);
автомобильные дороги.